Генеральный план Кочетовского сельского поселения Инсарского муниципального района Республики Мордовия

Карта границ населенных пунктов

С
З В
Ю

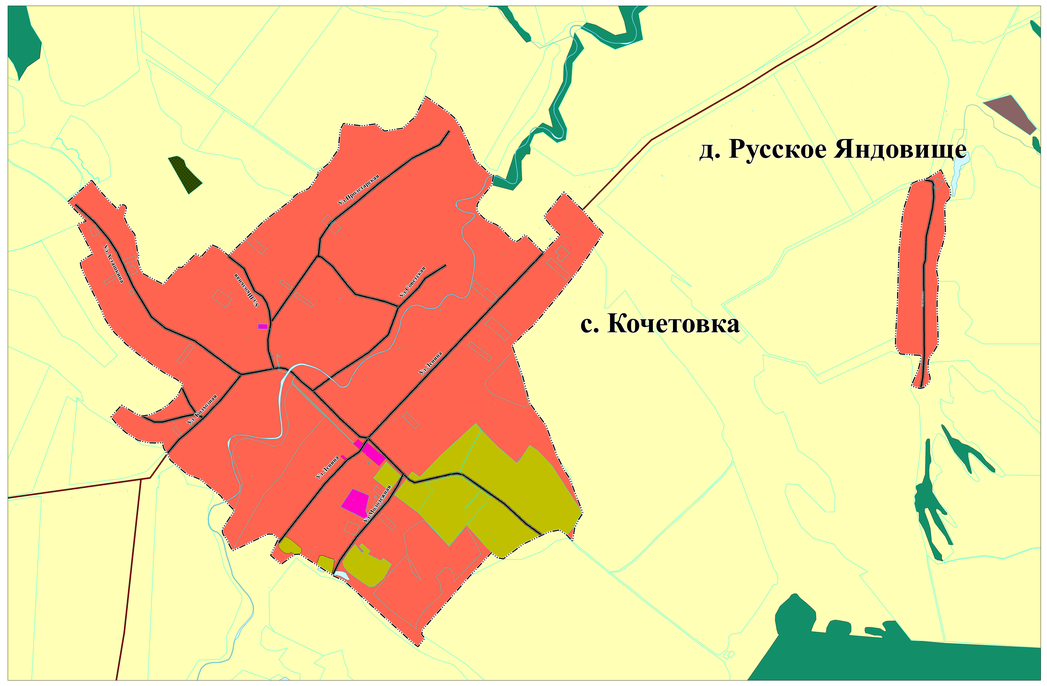

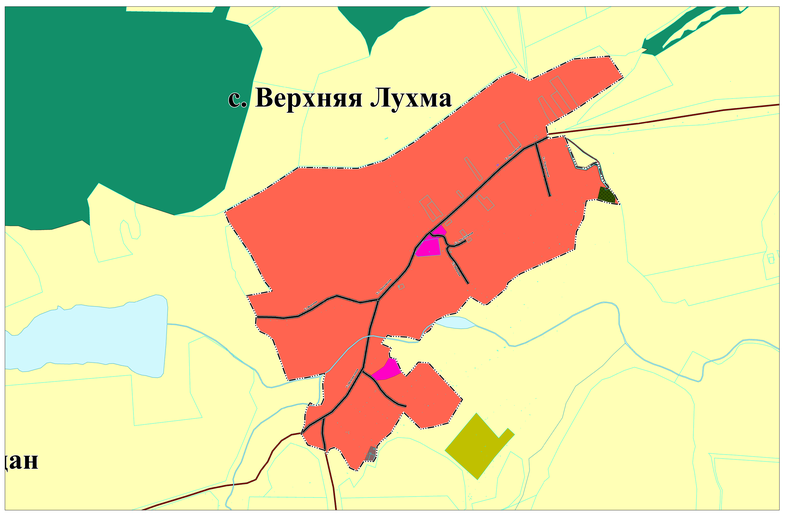

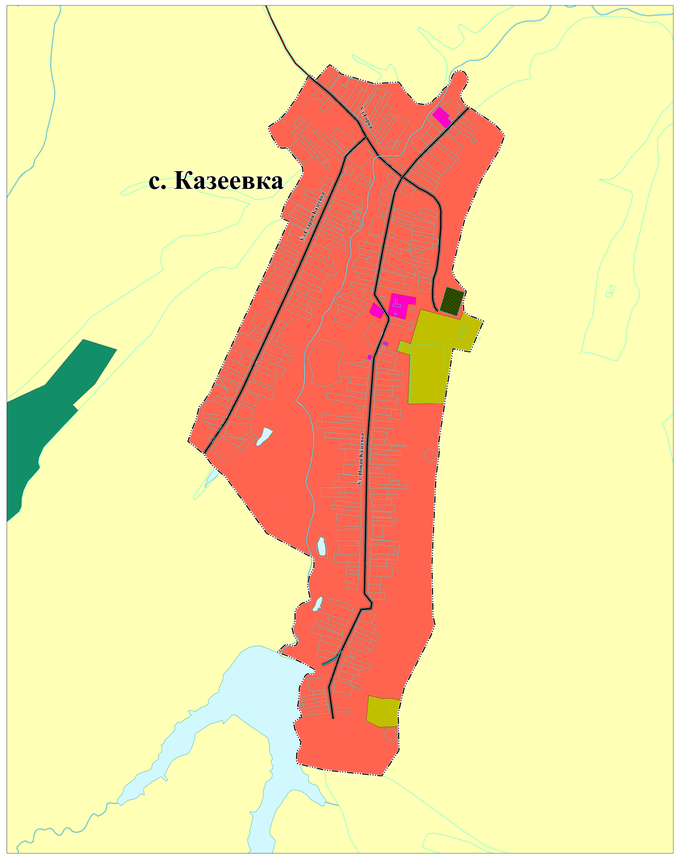

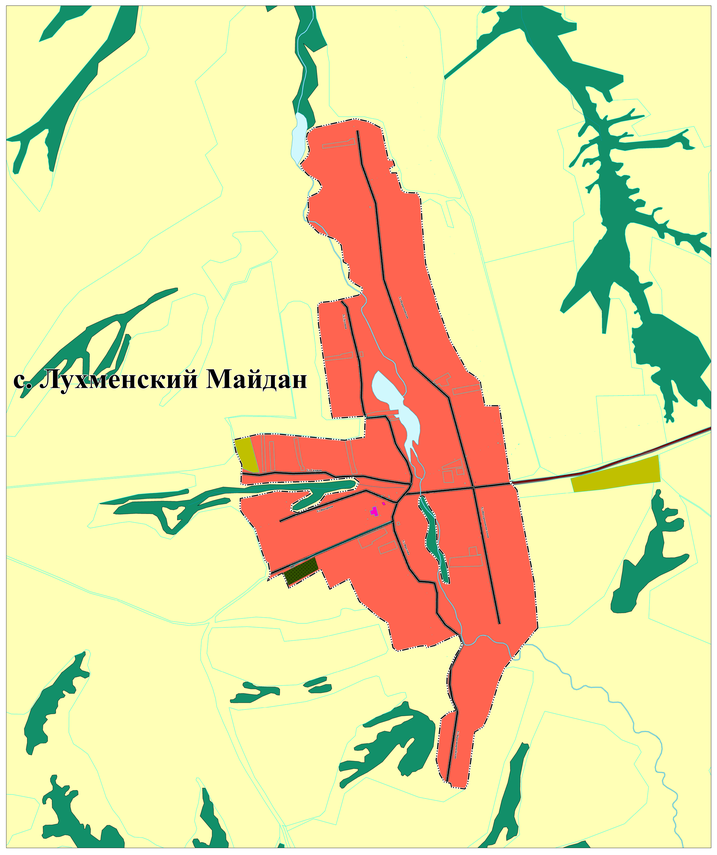

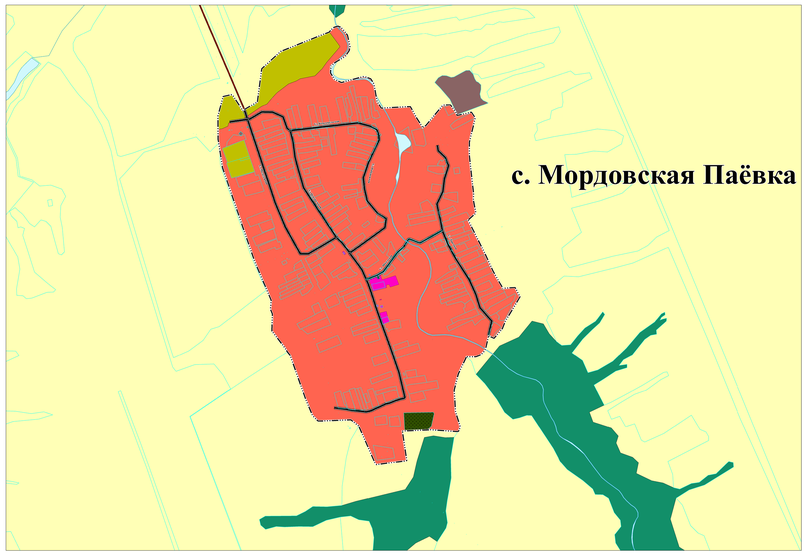

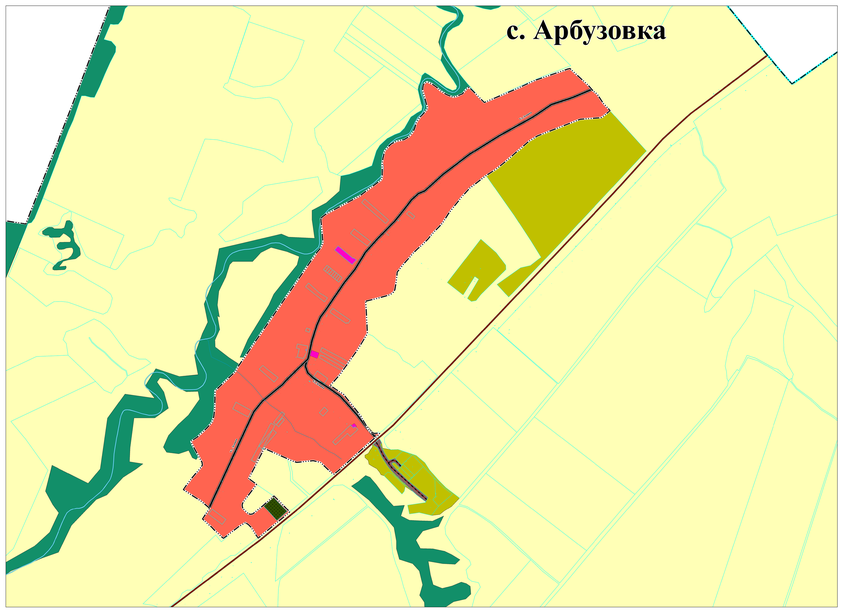

УСЛОВНЫЕ ОБОЗНАЧЕНИЯ

существующие

Границы единиц административно-территориального деления Российской Федерации

- Граница субъекта Российской Федерации
- Граница муниципального района
- Граница сельского поселения
- Граница городского поселения
- Граница населенных пунктов
- Граница земельных участков

Поверхностные водные объекты

- Водоток (река, ручей)
- Водоем(Озеро, пруд, обводненный карьер, водохранилище)

Функциональные зоны

- Жилая зона
- Общественно-деловые зоны
- Зоны сельскохозяйственного использования
- Производственная зона сельскохозяйственных предприятий
- Зона кладбищ
- Производственные зоны, зоны инженерной и транспортной инфраструктур
- Зона лесов

Объекты транспортной инфраструктуры

Автомобильные дороги

- Автомобильные дороги местного значения

Улично-дорожная сеть сельского населенного пункта

- Улица в жилой застройке

Объекты транспортной инфраструктуры

Автомобильные дороги

- Автомобильные дороги местного значения

Изм.	Кол.	Лист	N док.	Подпись	Дата

Заказчик: Администрация Кочетовского сельского поселения Инсарского муниципального района РМ

Генеральный план Кочетовского сельского поселения Инсарского муниципального района РМ

Стадия	Лист	Листов
ПМ	1	4

Общество с ограниченной ответственностью «Проектная мастерская «Ковчег»

ИП «РЫБЕЖ-АЛЕКСЕЙ»